




NESVADY - MIESTNA ČASŤ AŇALA





ÚZEMNÝ PLÁN OBCE

NÁVRH VODNÉHO HOSPODÁRSTVA

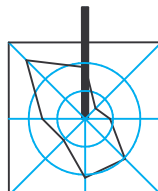
LEGENDA

- 1 PLOCHY PRE IBV – DOSTAVBA (6RD)
- 2 PLOCHY PRE IBV – REZERVA (20RD)
- 3 PLOCHY PRE VÝROBNÉ PODNIKATEĽSKÉ AKTIVITY
- 4 REMESELNÍČI – DROBNÉ PODNIKATEĽSKÉ AKTIVITY
- 5 PLOCHY PRE ŠPORT A REKREÁCIU

-  PLOCHY PRE NOVÚ VÝSTAVBU **1-5**
-  PLOCHY NA REKONŠTRUKCIU
-  VÝROBA – PODNIKATEĽSKÉ AKTIVITY – TECHN. VYBAV.

-  VODOVOD JESTVUJÚCI
-  VODOVOD NAVRHOVANÝ
-  VEŽOVÝ VODOJEM – HG
-  OCHRANNÉ PÁSMO

- 1 – POTRAVINY
 - 2 – PARK
 - 3 – KULTÚRNY DOM
 - 4 – AB-PD SAGRIS
 - 5 – POTRAVINY
 - 6 – PD SAGRIS s.r.o.Trnovec n/V.
 - 7 – CINTORIŇ
 - 8 – FUTBALOVÉ IHRISKO
 - 9 – AREÁL PD – v demolácii
- TS – TRAFOSTANICA
HG – HYDROGLÓBUS
- HRANICA ZASTAVANÉHO ÚZEMIA K 1.1.1990



VEDÚCI ÚLOHY ING. ARCH. M. BORGUČA, CSc.	VYPRACOVAL ING. FURUGLYÁSOVÁ M.	KRESLIL ING. M. BORGUČA	MB-AJA NITRA
OBSTARÁVATEĽ : OBEC NESVADY			
NÁZOV : ÚPN OBCE - NESVADY miestna časť Aňala			ZÁKAZ ČÍSLO 2001
			DÁTUM 12/2003
			PROFESIA IS
			MERITKO 1:5000
			FORMÁT 2 A4
OBSAH : VODNÉ HOSPODÁRSTVO			ČÍSLO VÝKRESU 5a