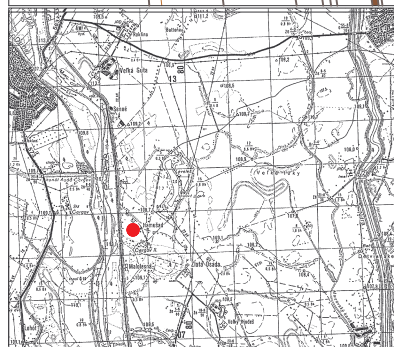
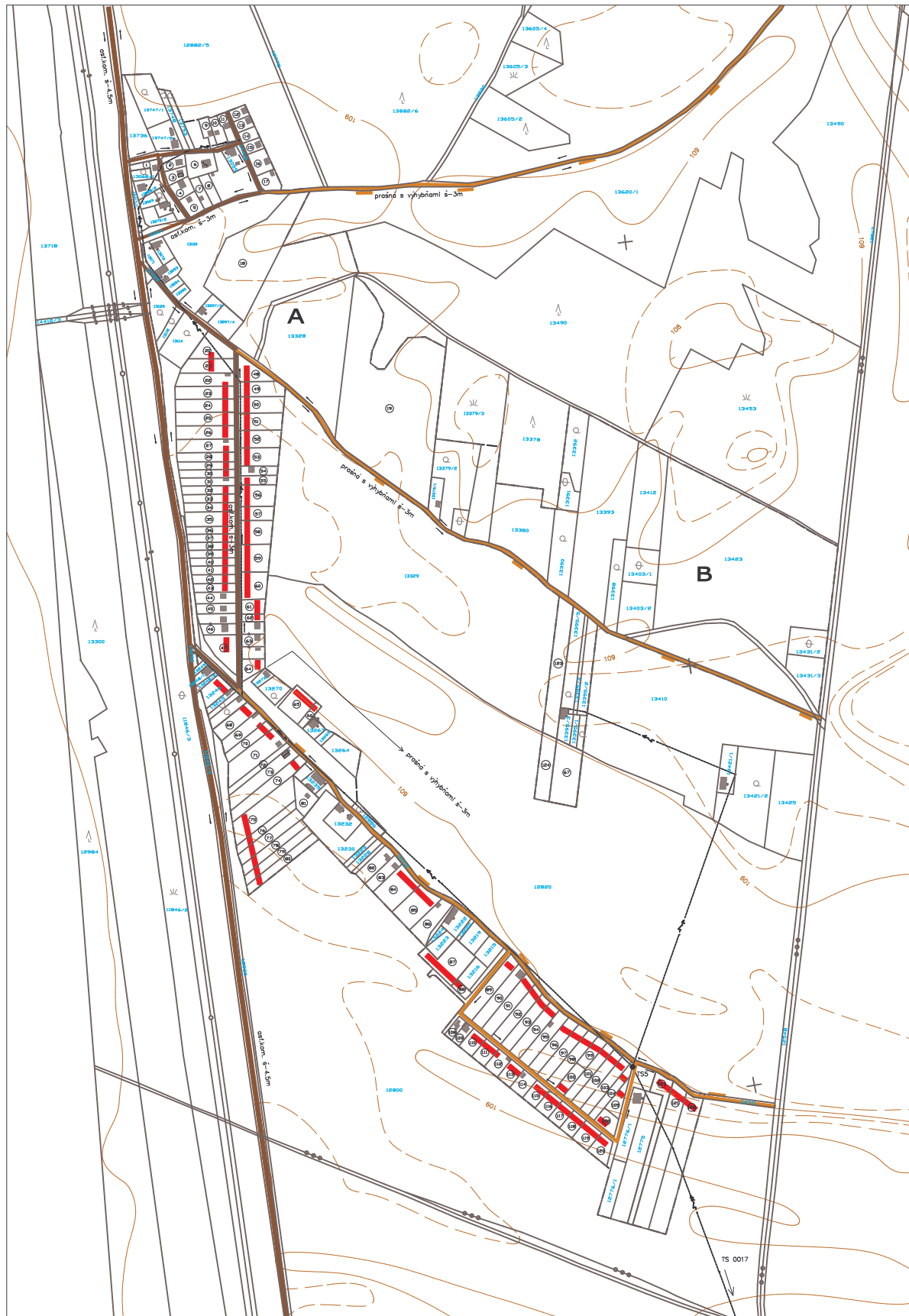


# ÚPN-O NESVADY - ZÁHRADKÁRSKA OSADA - HAMUŠAD

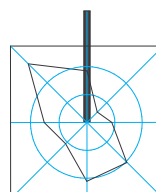
## NÁVRH DOPRAVY + VE



### ROZDELENIE NÁHRADNÝCH POZEMKOV A NÁVRH ZÁSTAVBY

- JESTVUJÚCE PLOCHY – 124 záhrad – 12.80 ha
- A+B – NAVRHOVANÉ PLOCHY – 80 záhrad – 9.00 ha
- LESY komunikácie – 2500+1250 m x 4,0m = 1.5 ha
- HRANICA K.Ú. záhradné chaty – 25m2 x 204 = 0.51 ha
- NÁVRH NOVEJ ZÁSTAVBY
- ÚČELOVÁ KOMUNIKÁCIA ASF. 3–4.5m
- ÚČELOVÁ KOM. S VÝHYBNAMI š=3m

VEDÚCI ÚLOHY ING.ARCH.M.BORGULÁ,CSC.	MAPOVÉ PODKLADY ING.P.KOPECKÝ ING. LISÝ ŠTEFAN	KRESLIL ING.M.BORGULÁ
OBSTARÁVATEĽ: OBEC NESVADY		
<b>ÚPN OBCE - NESVADY</b> <b>miestna časť Hamušad</b>		
O B S A H : <b>NÁVRH DOPRAVY + VE</b>		



<b>AUA</b> <b>NITRA</b>
ZÁKAZ ČÍSLO 2001
DAŤUM 12/2003
FORMÁT Z44
MERÍTKO 1:5000
ČÍSLO VÝKRESU <b>4b</b>