

NESVADY - MIESTNA ČASŤ AŇALA


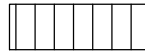

ÚZEMNÝ PLÁN OBCE

V ZNENÍ ZMIEN A DOPLNKOV Č.1 AŽ Č.3



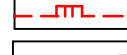

NÁVRH IS - PLYNOVOD

LEGENDA

- 1 PLOCHY PRE IBV – DOSTAVBA (6RD)
- 2 PLOCHY PRE IBV – REZERVA (20RD)
- 3 PLOCHY PRE VÝROBNÉ PODNIKATEĽSKÉ AKTIVITY
- 4 REMESELNÍČI – DROBNÉ PODNIKATEĽSKÉ AKTIVITY
- 5 PLOCHY PRE ŠPORT A REKREÁCIU

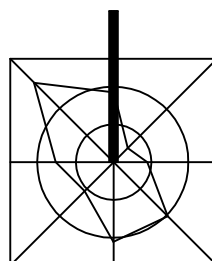
-  PLOCHY PRE NOVÚ VÝSTAVBU **1-5**
 PLOCHY NA REKONŠTRUKCIU
 VÝROBA – PODNIKATEĽSKÉ AKTIVITY–TECHN.VYBAV.

LEGENDA :

-  VTL PLYNOVOD DN – 200
 RS 200/2/1-440
 STL PLYNOVOD DN 40-90 – NÁVRH
 OCHRANNÉ PÁSMO

Schvaľovacia doložka:

Schvaľujúci orgán: Obec Nesvady
 číslo uznesenia: 15/2003-VII dátum schválenia: 18.12.2003
 Zmeny a doplnky č.1: dátum schválenia: 30.03.2006
 číslo uznesenia: 45/2006-X dátum schválenia: 23.04.2015
 Zmeny a doplnky č.2: dátum schválenia: 26.05.2022
 číslo uznesenia: 6/2015-VI dátum schválenia: 26.05.2022
 Zmeny a doplnky č.3: dátum schválenia: 26.05.2022
 číslo uznesenia: 47/2022-IX
 Oprávnená osoba: starosta obce, Zoltán Molnár



----- HRANICA ZASTAVANÉHO ÚZEMIA K 1.1.1990

VEDÚCI ÚLOHY ING.ARCH.M.BORGULÁ,PHD.	VYPRACOVAL ING.V.SUCHÝ	KRESLIL ING.M.BORGULÁ	MB-AUA NITRA
OBSTARÁVATEĽ : OBEC NESVADY NÁZOV : ÚPN OBCE - NESVADY V ZNENÍ ZMIEN A DOPLNKOV Č.1 AŽ Č.3 miestna časť Aňala			
O B S A H : PLYNOFIKÁCIA			ČÍSLO VÝKRESU 7a

